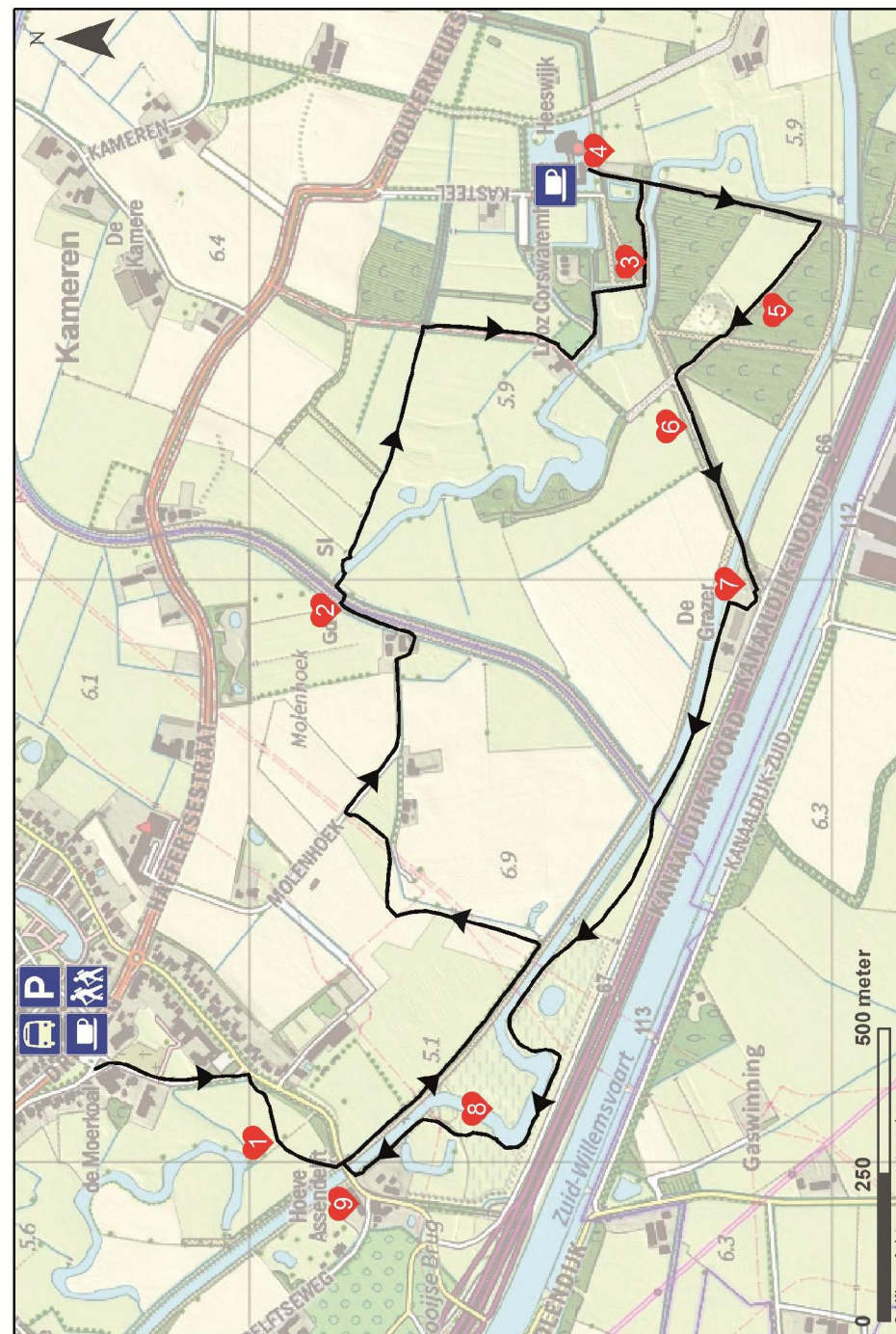


Ommetje 13 Kasteel Heeswijk

1. Bij verlaten Moerkoal rechtsaf Brugstraat
2. Na bankje rechtsaf talud af en linksaf voor klaphekje
3. Pad volgen, bij brug de weg oversteken, water rechts houden, door klaphekje daarna breed graspad **1**
4. Linksaf door klaphek 'Landgoed De Rietwiel', gele paaltjes
5. Rechtsaf op asfaltweg na 2 bielzen
6. Over her erf van de boerenwoning (rechts het oude molenhuis) daarna linksaf op de grasdijk.
7. Rechtsaf over nieuwe bruggetje De Leijgraaf **2**
8. Links op de overkant en spoedig weer rechts naar beneden
9. Linksaf over de duiker en verder lopen met slotje aan linkerhand
10. Einde rechtsaf op gravel fietspad
11. Tegenover Looz-Corswaremhoeve bij knooppunt 20 linksaf
12. 1^e graspad rechtsaf en bij riviertje de Aa weer links. **3**
13. Eventueel pauze op de binnenplaats van Kasteel Heeswijk **4**
14. Rechtdoor na het verlaten van de pauzeplaats, oprit door poort, van knooppunt 22 naar knooppunt 25
15. Rechtsaf bij knooppunt 25 richting knooppunt 20 **5**
16. Bij 2 pilaartje linksaf, geen knooppuntroute **6**
17. Rechtsaf op einde langs de uitkijktoren **7**
18. Linksaf na de 2^{de} picknickbank, water rechts houden
19. Door klaphek, *behalve bij hoog water en als je bang bent voor de runderen. Ga in dat geval dan vanaf hier linksaf en de route op de parallelweg vervolgen. Bij eikenlaan rechts.*
20. Door het natuurgebied de Aa blijven volgen en naar de grasdijk rechts van de 4 grote wilgenbomen. **8**
21. Op de grasdijk rechts aanhouden en later door klaphek **9**
22. Rechtsaf op de asfaltweg brug over
23. Weg oversteken voetpad rechtsaf parallel aan de verkeersweg volgen
24. Bij volgende klaphek en bankje rechts talud op
25. Linksaf voor het bankje langs, gaat over in klinkers
26. Klinkerweg vervolgen komt uit bij De Moerkoal



1. De afgelopen 12 jaar is in het kader van het project Dynamisch Beekdal de loop van de gekanaliseerde Aa weer hersteld en zijn zoveel mogelijk de oude meanders aangepakt. Hier loopt de meander Middelrode. Het landschap heeft hier een halfopen karakter met houtwallen en heggen. Links en rechts staan knotwilgen. Het zijn de meest bepalende bomen in het Nederlands landschap. In de humusrijke knot van oudere bomen broeden soms eenden en nijlganzen.



2. Hier vindt u een informatiebord over de Leijgraaf en het Oude Molenhuis. Op de plaats van de duiker aan de overkant was vroeger een sluisje om de waterhoogte te regelen. Verderop is een poel waar vroeger ijzeroer werd gewonnen.

3. Hier loopt de meander van de Aa waarin met stenen in de rivierbedding een natuurlijke vistrap is aangelegd die met name met laag water zichtbaar is.

4. Kasteel Heeswijk is het bezoeken waard. Informatie op de borden

5. Deze laan is de Oude Molendijk die liep vanuit Schijndel via de Houtertse dijk naar de Molen ter Steen. Aan de linkerkant liggen restanten van een broekbos; een laaggelegen gebied waarvan de vegetatie wordt bepaald door de (hoge) stand van het grondwater. Naast een dichte ondergroei met struiken staan hier elzen, essen, wilgen en populieren.

6. Dit is de Dungense laan; de verbindingsweg naar het Kasteel.

7. Hier staat de in 2017 geplaatste uitkijktoren De Heeskijk. Het gebruikte hout is afkomstig van de vele bomen die zijn gerooid voor de verbreding van de N279. Hierlangs loopt nog een deel van de gekanaliseerde Aa uit 1934. In dit diepere deel komt de Dodaars voor; de kleinste futensoort.

8. Hier ligt de meander Assendelft die een aantal jaren geleden is aangetakt. De natuur heeft zich hier prima hersteld.



9. Aan de overzijde van de weg ligt de oude dorpskern van Middelrode

Ommetje 13

Kasteel Heeswijk

Start: Dorpshuis De Moerkoal, Driezeeg 20, Middelrode

Lengte: 6,5 kilometer



Heb eerbied voor de omgeving. Loop **niet** op het boerenland. Honden zijn alleen aangeliend toegestaan. Routes kunt u downloaden vanaf www.wsv-gg.nl
Productie: Werkgroep Ommetjes Berlicum/Middelrode. p/a ommetjes@wsv-gg.nl
Ook voor verbeterpunten. Uitgave: Mei 2018

