







## Ommetje 15 De Zes Bruggen

1. Bij het verlaten van tuincafé De Witte Zwaan rechtsaf
2. Na benzinepomp rechtsaf Burgemeester Godschalxplein gaat over in Beekveld, deze ruim een kilometer volgen 
3. Einde rechts via fietspad Aa-brug en de nieuwe Bluumkes brug over ZW-vaart. Let op verkeer.
4. Let bij oversteken N279-aansluiting op de kruisende auto's 
5. Over het kanaal rechts de afrit af 
6. Aan het einde links fietspad richting 's-Hertogenbosch
7. Vlak na eerste bocht talud af, struinp pad op, richting begroeide (Hooijdonkse) Dijk \*)
8. Rechtsaf, zodra mogelijk de dijk op en die vervolgen.
9. Dijk voorbij woning als fietspad vervolgen. 
10. Na links groepje woningen fietspad vervolgen. 
11. Na garagebedrijf rechts dijkje af en via parkeerplaats
12. Bij kanaal linksaf naar Dungense Brug en die oversteken
13. Direct rechtsaf langs het water en met bocht onder verkeersweg door
14. Pad onderlangs talud vervolgen en bij de rotonde omhoog
15. Rotonde rechtsaf over de (Beusingse) brug en daarna rechtsaf fietspad langs buurtschap Nijvelaar, parallelweg 
16. Linksaf over Aa-fietsbrug 
17. Na de brug bij veerooster links dijk volgen tot de inlaat
18. Rechtsaf klaphek door, trap af, pad richting dorp 
19. Op asfaltweg fietspad rechtsaf, voor kerk rechtsom gaan
20. Voorbij de kerk, bij plein rechts aanhouden, Hoogstraat trottoir volgen tot De Witte Zwaan 

*\*) momenteel is dit nog niet aangelegd. Loop tot dan rechtdoor en op de hoogte van belevingspunt 4 links af en daarna rechts het gravelpad weer op. Lees verder bij punt 11.*



**1.** Bij de overgang van het plein naar Beekveld loop je over de duiker over de Run. Links restanten van Kasteel Beekveld met Koetshuis en atelierruimte op de voormalige kelder. Rechts huize Vredendaal, voormalige woning van fam De Man.



**2.** Vanaf de fietsbrug aan de overkant naar beneden kijkend zie je de natuurvriendelijke oevers. Aan de Dungense kant mooi zicht op het oude Aa-dal met de meanderende Aa en kwebben.

**3.** Aan weerszijden is de berm begroeid met diverse plantensoorten o.a. Groot Hoefblad met grote bladeren. De steel (tot 1 m hoog) met rozeachtige bloemen in een aar verschijnt voor de bladeren.

**4.** Bij hoge waterstanden op de grote rivieren kwam het gebied rond 's-Hertogenbosch vaak onder water te staan. Om schade door overstromingen te voorkomen legden inwoners van Den Dungen dijken en sluisjes aan zoals de Hooidonksedijk. Toch brak het water regelmatig door de dijken heen waardoor binnendijks kolken of wielen ontstonden, waardevol voor de flora en fauna.

**5.** De Dungense brug is een oude ophaalbrug uit 1825 toen de Zuid-Willemsvaart gegraven is. Geniet van zicht op de bruggen.

**6.** Buurtschap de Nijvelaar is een oude woonkern van Den Dungen.

**7.** In het talud van de Provinciale weg N279 zijn openingen van wildtunnels te zien. Anders dan water zijn wegen een barrière voor veel dieren. Om te voorkomen dat zij hier worden doodgereden, zijn onder de weg door wildtunnels aangelegd, zodat dieren van het ene naar het andere gebied kunnen gaan.

**8.** Hier is de inlaat van de Run. Het is een aftakking van de Aa op het Hersend, en heette oorspronkelijk Oude Aa. De naam Run is afgeleid van de leerlooierijen die er vroeger waren.


**9.** Op het plein "de Plaets" voor de Protestantse kerk zijn nog historische gebouwen te zien. Berlicum is hier ontstaan rond 600 na Christus. Ook de kerk is het bekijken waard.

## Ommetje 15

### De Zes Bruggen

*Start: Eetcafé de Witte Zwaan, Hoogstraat 30*

*Lengte: 7,1 kilometer*



Heb eerbied voor de omgeving. Loop **niet** op het boerenland. Honden zijn alleen aangemeld toegestaan. Routes kunt u downloaden vanaf [www.wsv-gg.nl](http://www.wsv-gg.nl)  
Productie: Werkgroep Ommetjes Berlicum/Middelrode. p/a [ommetjes@wsv-gg.nl](mailto:ommetjes@wsv-gg.nl)  
Ook voor verbeterpunten. Uitgave: Mei 2018

