




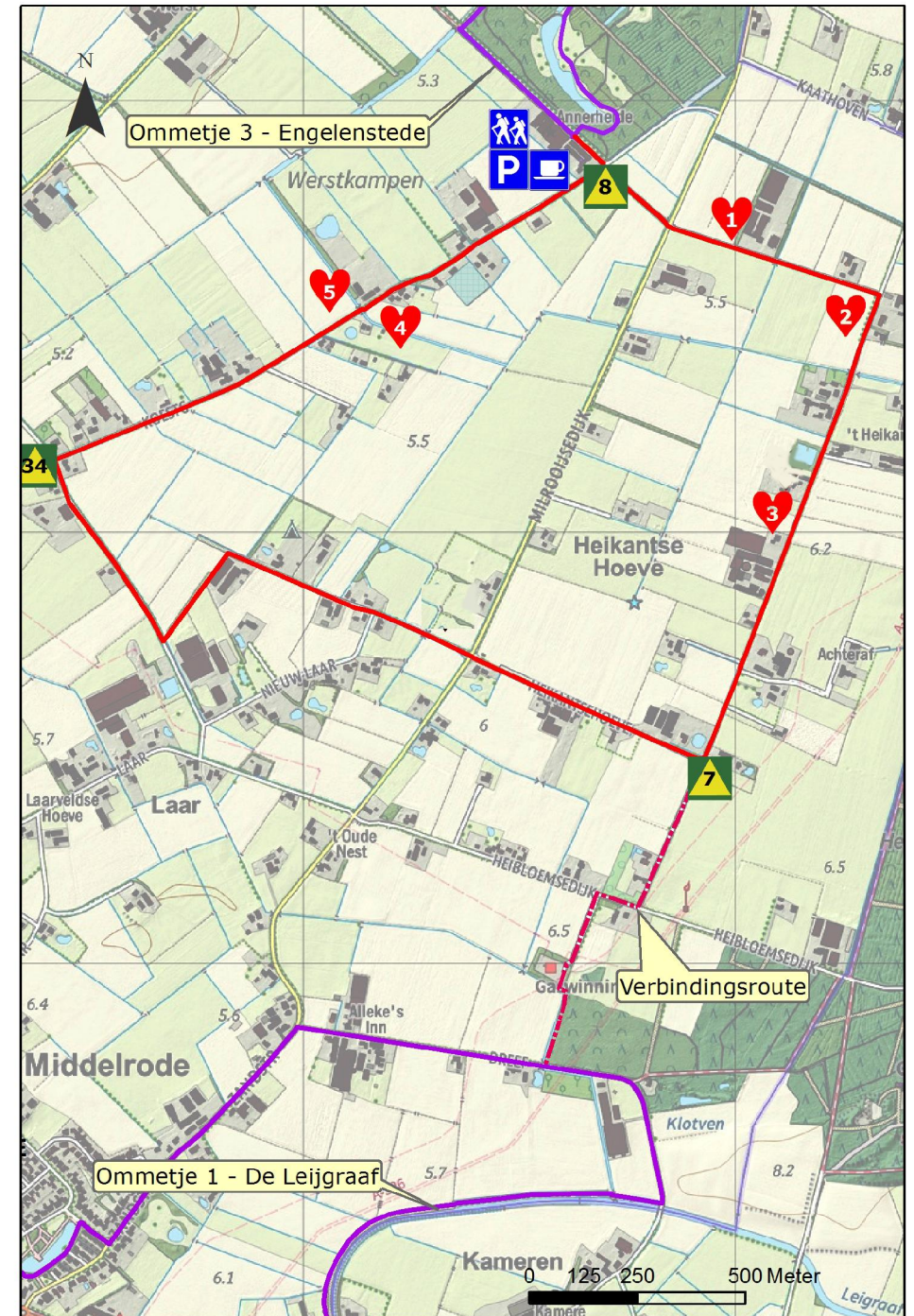


## Ommetje 2 Heikant

1. Bij verlaten Het Paardrijk over het bruggetje rechtsaf op gravelpad.
2. Na 100 meter asfaltweg schuin oversteken, fietspad. Je wandelt van knooppunt 8 naar knooppunt 7. 
3. Na 200 meter rechtdoor, Milrooyse dijk oversteken wordt Heikantsehoeve 
4. Einde rechtsaf blijft Heikantsehoeve 
5. Bij knooppunt 7 rechtsaf blijft Heikantsehoeve  
Je wandelt nu naar knooppunt 34.
6. Voorrangsweg Milrooyse dijk oversteken Schellekes veld
7. Gaat over in onverhard
8. Na akker aan rechterhand linksaf door houtwal, vroeger 't Steegske geheten
9. Op asfaltweg rechtsaf, Nieuw Laar
10. Op kruising bij knooppunt 34 rechtsaf Koesteeg 
11. Na 350 meter ligt links De Elsburg, ook wel de Kattenburg omdat het een tehuis is voor zwerfkatten. Er is ook een boerderijwinkel. De naam Elsburg verwijst naar de oude ontginningshoeve 'Elsenburgh' die hier lag.   
Na nog 350 meter links een mooie houtwal, aangelegd tijdens de ruilverkaveling.
12. Op kruising met fietspad linksaf, Het Paardrijk.



**1.** Halverwege ziet u aan uw linkerhand als erfafscheiding een houtwal met onder meer een Gelderse roos, een struik met felrode bessen die vaak tot in de late winter blijven hangen. Vogels zijn er niet dol op en eten ze pas nadat er geen andere bessen meer te vinden zijn.



**2.** Milrooyesdijk, Koesteeg en Heikantsehoeve lopen naar het gehucht Kaathoven, eens bedevaartsplaats en centrum van de verering van de 'veeheilige' Sint Cunera (Feestdag 12 juni). Een deel van het gebeente van de heilige werd hier in 1602 vanuit het Gelderse Rhenen in veiligheid gebracht. Tot 1648 trokken de relieken vele pelgrims naar Kaathoven, met name uit de Republiek. Na de Vrede van Munster werden de relieken naar Bedaf onder Uden overgebracht.

**3.** Ter hoogte van de witte boerderij aan de rechterkant van deze weg staan enkele eiken, die zijn begroeid met klimop. De struik is niet schadelijk voor de boom en de bloemen worden bezocht door vliegen, wespen, bijen en vlinders, die er rijkelijk honing vinden. De vruchten worden door vogels gegeten. In de berm van deze weg staat een zeer afwissellende beplanting. De naam 'Heikantsehoeve' stamt uit 1949 en verwijst naar de heide van vroeger en de hoeves van de ontginning. Twee bekende hoeves van kort na 1600 zijn Nijensteijn en Ouwensteijn.

**4.** Vaak is de begroeiing langs slootkanten eentonig. Door een strook langs de slootkant niet te bemesten, de bagger uit de sloot niet op die strook te deponeren en de planten pas na de bloei te maaien, ontstaat een gevarieerdere begroeiing, die ook weer de nodige insecten aantrekt.

**5.** Aan uw linkerhand ziet u hier een houtwal van onder meer meidoorn, els, es en Gelderse roos en daartussen het nodige snoeihout. Het is een ideale plek voor allerlei vogels, insecten en zoogdieren. Zij gebruiken zo'n houtwal onder meer om van het ene gebied naar het andere te gaan.

## Ommetje 2

### Heikant

*Start: Het Paardrijk; Koesteeg 39, Middelrode  
Lengte: 5,5 kilometer*

*De route voert langs grote akkers en weilanden, die zijn ontstaan na ontginning van de woeste heidegronden. Aanvankelijk werden de gronden beplant met dennenbomen. Die bomen zijn later weer gekapt om plaats te maken voor akkers en weilanden.*



Heb eerbied voor de omgeving. Loop **niet** op het boerenland. Honden zijn alleen aangemeld toegestaan. Routes kunt u downloaden vanaf [www.wsv-gg.nl](http://www.wsv-gg.nl)  
Productie: Werkgroep Ommetjes Berlicum/Middelrode. p/a [ommetjes@wsv-gg.nl](mailto:ommetjes@wsv-gg.nl)  
Ook voor verbeterpunten. Uitgave: Mei 2018

