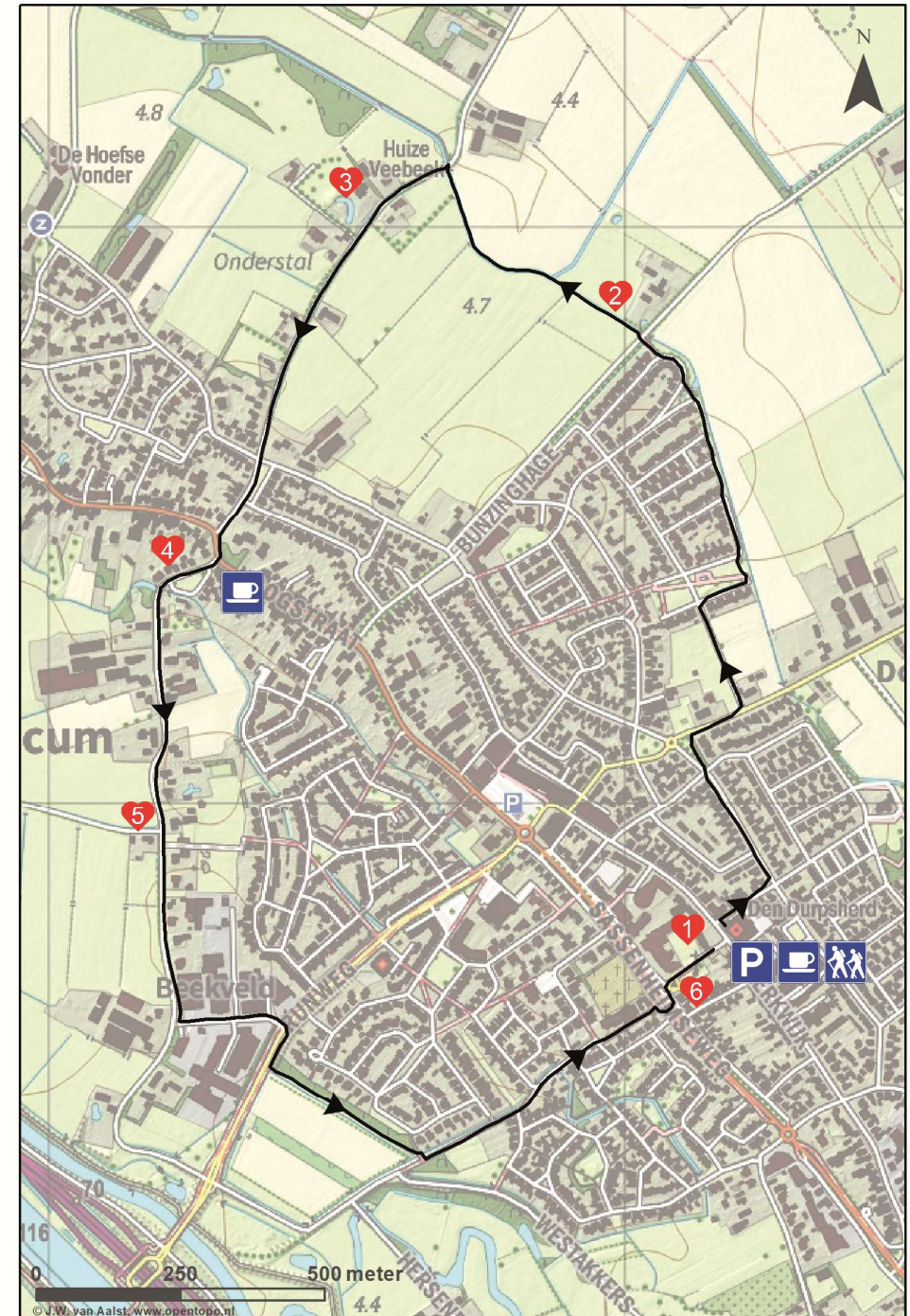


Ommetje 9

Landgoed Veebeek

1. Rechtsaf bij verlaten van Den Durps herd en direct rechts Torenstraat in. **1**
2. 1^e weg links Pastoor van den Boomstraat. Na 300 meter op rotonde rechts Werststeeg.
3. 1^e weg links Kerkuilhage, bij Bosuilhage rechtsaf tot het water, de Wambergse Beek. .
4. Linksaf langs de beek met de woonwijk aan de linkerhand.
5. Aan einde wijk via tegelpad en landweg Koolhof oversteken pad langs beek vervolgen. Hier kan lang gras met soms brandnetels of berenklauw lastig zijn. Een aantal malen per jaar wordt hier gemaaid. **2**
6. Bij volgende landweg, Veedijk, knooppunt 3 linksaf naar knooppunt 25. **3**
7. Veedijk gaat dorp in en eindigt bij Hoogstraat, die oversteken, naar links, en direct rechts Burgemeester Godschalkxplein in **4**
8. Aan einde plein gaat de weg bij De Run over in Beekveld. **5**
300m voorbij knooppunt 26 linksaf Overbeeke in. Dit is tegenover huisnummer 48.
9. Aan het eind van het bedrijventerrein de (Run)weg oversteken en rechtsaf.
10. Na 100 meter graspad linksaf bij rood paaltje
11. Na het bruggetje linksaf op het asfaltfietspad (Westerbroek)
12. Langs de school (Kleine Beer) rechtdoor tot verkeersweg (Sassenheimseweg).
13. Veilig oversteken (iets naar rechts) en aan overzijde links.
14. Vrij snel rechtsaf langs monument en kapel **6**
15. Voorbij kapel zie je Den Durps herd al liggen.





1. Rechts achter deze oude pastorie stond de Petruskerk uit 1837, verbouwd in 1932-1934 en na 1945 voorzien van een nieuwe toren omdat de oude door oorlogsgeweld was verwoest. In 2015 is de kerk en in 2016 is de toren gesloopt. De parochie kerk is nu in Middelrode.

2. In de Wambersche Beek zijn hier en daar plas-drasoevers aangebracht, bijvoorbeeld onder het bruggetje. Deze oevers staan regelmatig onder water zodat hier oeverplanten kunnen groeien. Ook amfibieën voelen zich er uitstekend thuis. Op het water ziet u hier en daar een blauw of roestbruin laagje. Dat komt door kwel: grondwater komt hier omhoog, met kalk- en ijzerdeeltjes, die aan de oppervlakte oxideren (roesten) tot een bruin laagje.

3. Ter plaatse van Huize Veebeek stond van 1638 tot 1840 Kasteel Veebeek als kasteel met gracht. In 1842 werd dit verbouwd tot het huidige herenhuis dat ook enkele jaren als seminarie is gebruikt.

4. Als zijriviertje van de Aa ligt hier de Run. Het water hiervan voedde de gracht van kasteel Beekveld. Dit stond links van de weg en werd in 1819 bijna volledig afgebroken. De bijgebouwen met de toegangspoort en het hooggelegen tuinhuisje zijn nog intact. Rechts van de weg een verbreding die men de Wiel noemt. Hierachter stond vroeger boerderij de 'Wielse hoeve'.

5. De oude Beekveldsche weg verbond Berlicum vroeger met Den Dungen. Na aanleg van de Zuid-Willemsvaart kwam er een voetveer waar nu de fietsbrug ligt.

6. Het monument van Theo van Brunschot, onthuld in 1994, bevat de namen van 44 slachtoffers van de Tweede Wereldoorlog uit Berlicum en Middelrode. De Mariakapel uit 1939 is ontworpen door de bekende architect Jos Cuypers uit Roermond en was een cadeau van de parochianen voor het 25 jarig jubileum van pastoor Ondersteijn. Vele jaren was het park bij processies gevuld met gelovigen en werd er gezongen en gebeden.



Ommetje 9

Landgoed Veebeek

Start: Den Durpsherd, Kerkwijk 61

Lengte: 5 kilometer

Dit ommetje volgt vanaf vlak na de start tot bijna aan het eind de knooppuntenroute, nummers 1, 2, 3, 25 en 26.



Heb eerbied voor de omgeving. Loop **niet** op het boerenland. **Honden zijn alleen aangeliend toegestaan.** Routes kunt u downloaden vanaf www.wsv-gg.nl
Productie: Werkgroep Ommetjes Berlicum/Middelrode. info@wsv-gg.nl
Ook voor verbeterpunten. Uitgave: Augustus 2026

